



# Línea A

## Centro - San Antonio











# Línea A

## San Antonio - Centro



-  Línea A
-  Punto de partida
-  Punto de llegada
-  Punto de referencia
-  Glorieta




# Línea B

## Centro - San Antonio



Sources: Esri, HERE, Garmin, USGS, Intern... Korea, Esri (Thailand)



# Línea B

## San Antonio - Centro

